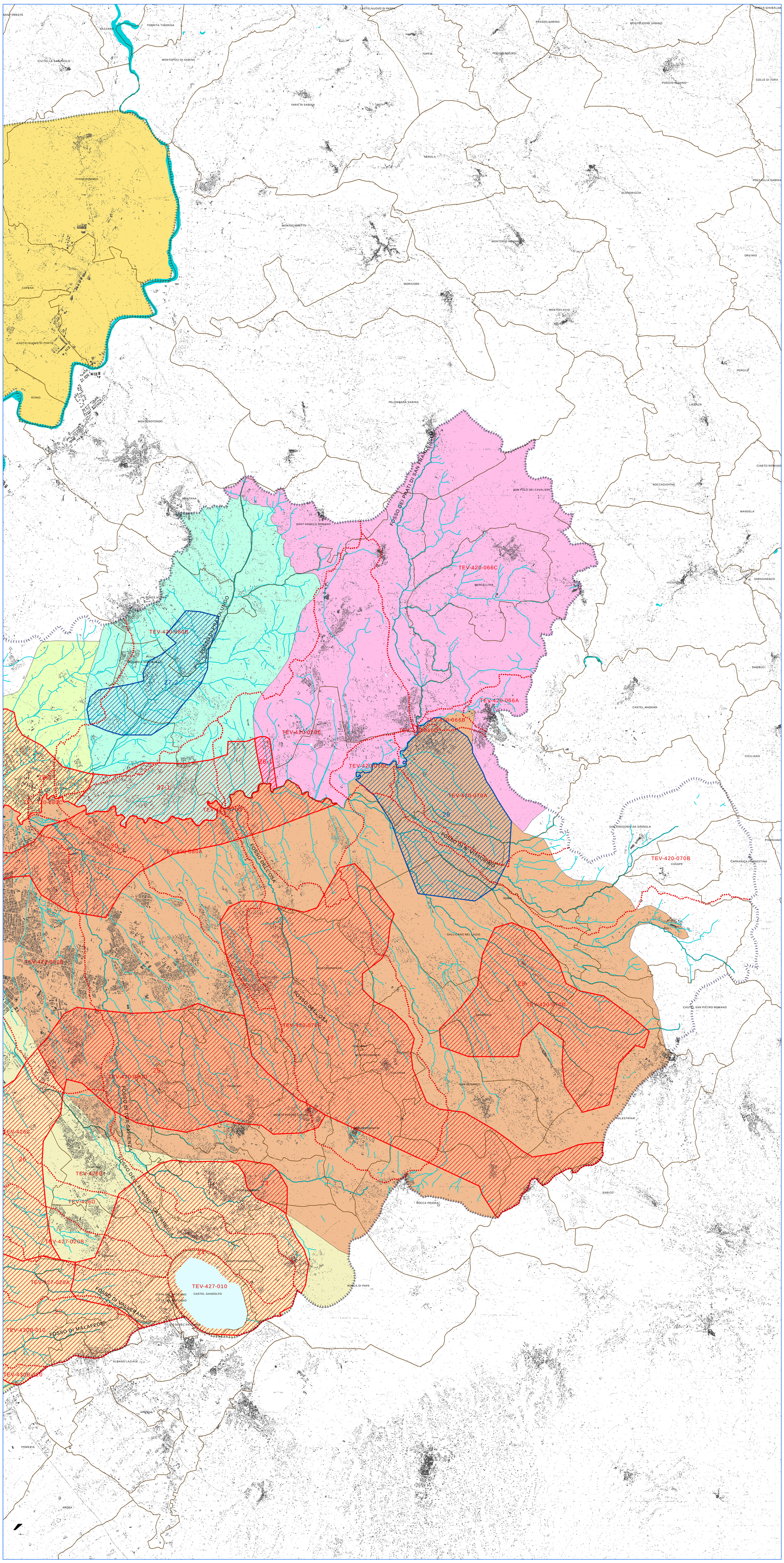

LEGENDA

AREE A REGIME IDRAULICO ALTERATO

- area critica
- area di attenzione
- area estrattiva
- area a rischio di intrusione salina
- area di salvaguardia della tenuta di Castel Porziano

BACINI IDROGEOLOGICI

- Cesano-Fiumicino
- Formello-Tomba di Nerone
- Marino-Castel Porziano
- San Cesareo-Colonna
- Cesarina - S. Basilio
- Pratolungo
- Tivoli-Guidonia (Acque albule)

IDROGRAFIA DI RIFERIMENTO

- Laghi
- Alvei
- Reticolo idrografico di riferimento
- Area di piano
- Superficie dei bacini idrogeologici Cesano-Fiumicino e Formello-Tomba di Nerone valida ai fini dell'applicazione degli artt. 8 e 9 delle NTA
- 57 Sottobacini

Sfondo:
CARTA TECNICA REGIONALE LAZIO 1:10.000

AUTORITA' DI BACINO DEL FIUME TEVERE

PIANO DI BACINO DEL FIUME TEVERE

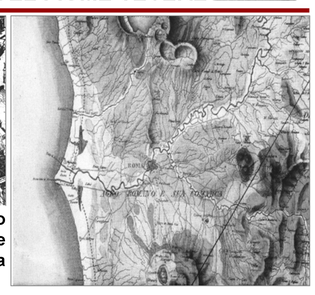

Piano stralcio per il tratto metropolitano del Tevere da Castel Giubileo alla foce - P.S.5

Tavola di Piano

BACINI IDROGEOLOGICI ED AREE A REGIME IDRAULICO ALTERATO

P1-bi
2 di 2
1:50000

Nota: dati da Studi del Dip. di Scienze Geologiche - Univ. degli Studi Roma 3

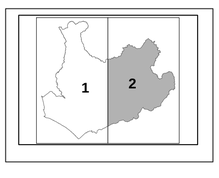

LUGLIO 2012

Il Segretario Generale: Roberto Grappelli
Il Coordinatore del Piano: Carlo Ferranti
Il Comitato Tecnico

Progettazione interna ex art. 90 D.lgs. 163/2006

Consulenti scientifici: Vittoria Calzolari, Lino Barone, Carlo Blasi, Marco Bologna
Consulente giuridico: Paolo Urbani