



Aggiornamento del Piano di bacino stralcio per il tratto  
metropolitano del Tevere da Castel Giubileo alla foce PS5








**Tavola P7 - Ca** (foglio 1 di 3)  
Corridoio ambientale - fosso di Malafede

Codice elaborato: P7\_Ca\_MAL\_1(3)\_rev00\_PSS2017  
2017  
Scala 1:10.000

**Legenda**

-  Limiti del Comune di Roma
-  Limiti del PS5

**CORRIDOIO AMBIENTALE**

-  Limiti del corridoio ambientale
-  Ambito delle formazioni vegetali
-  Ambito delle acque
-  Ambito di ricommissione e/o cuscinetto
-  Zone potenzialmente utilizzabili per la laminazione delle piene
-  Corridoio Fluviale
-  Altri Corridoi ambientali

