



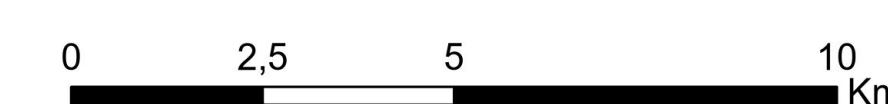


Legenda

-  Limiti del Distretto e delle Units of Management
-  Limiti regionali
-  Limiti comunali
-  Idrografia superficiale

 Aree a potenziale rischio significativo di alluvioni

Localizzazione degli eventi passati - elementi a sviluppo puntuale e lineare
(Allagamenti passati fino al 31 ottobre 2024)



Sistema di Riferimento ETRS 1989 - U.T.M. fuso 33 (epsg 25833)