





## Legenda

-  Limiti del Distretto e delle Units of Management
-  Limiti regionali
-  Limiti comunali
-  Idrografia superficiale

Future Floods (Probabili Alluvioni Future)

Inondazioni marine delle zone costiere  
Zona del Tr 100 anni - Riadattamento da Piano GIZC Regione Marche

4730 Cambiamenti climatici

Bacini con vulnerabilità alle Flash floods molto elevata

