





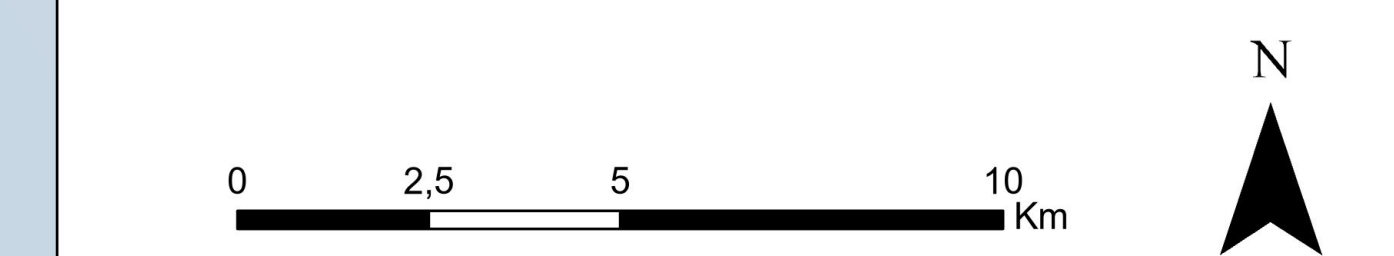


Legenda

-  Limiti del Distretto e delle Units of Management
 -  Limiti regionali
 - Linea di costa 1970-2020 (*Selezione e riadattamento da "Ispra - Portale delle Coste"*)
 -  Idrografia superficiale
 -  Bacini idrografici
 - 
 -  Altimetria



Sistema di Riferimento ETRS 1989 - U.T.M. fuso 33 (epsg 25833)